

## Les différents planisphères :

### Objectifs :

- Comprendre qu'une carte est toujours une représentation imparfaite de la Terre
- Localiser les continents et les océans à partir de différents planisphères.

### Exercice 1 : Une carte pour comprendre la terre



1/ Décris ce que tu vois sur la carte.

.....

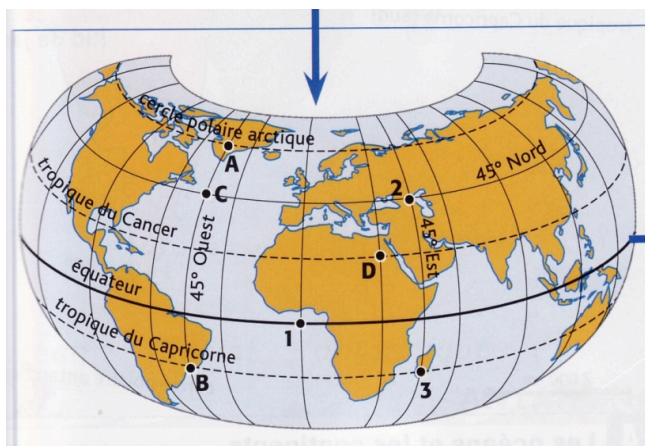
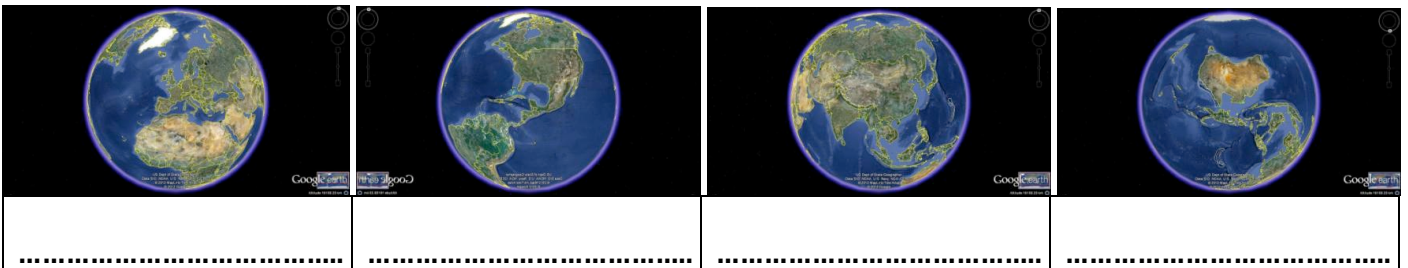
2/ Selon toi, est ce une représentation du monde correcte ?

.....

.....

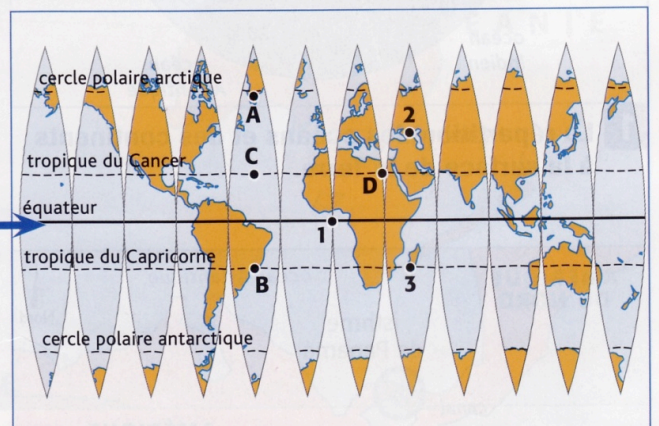
### Exercice 2 : La spécificité terrestre

3/ Avec ton iPad, ouvre l'application Google Earth et indique pour chaque image le continent qui se retrouve au centre.



#### 5 Le globe déroulé.

Pour pouvoir représenter le globe, on a besoin de le dérouler afin de visualiser toute sa surface.



#### 6 Le globe aplati.

Pour pouvoir dessiner le globe sur une feuille, on a besoin de l'aplatir. La représentation obtenue est appelée un **planisphère**.

4/ Quel sont les problèmes posés par le fait d'aplatir la terre sur un planisphère ?

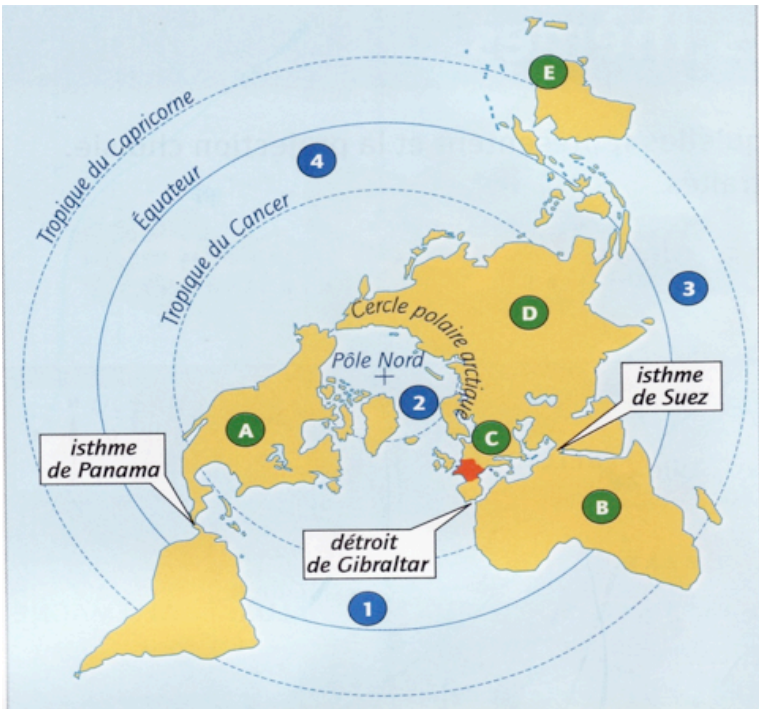
.....

.....

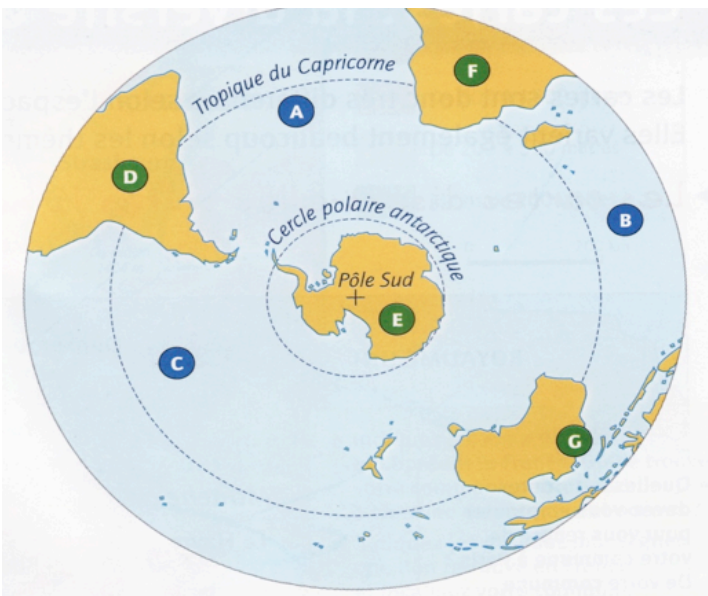
**Exercice 3 : Analyse de différents planisphères :**



5/ Quel est le continent au centre ?  
 .....  
 6/ Quel océan se retrouve coupé en 2 ?  
 .....  
 7/ Quel autre océan apparaît en entier ?  
 .....



8/ Retrouve le nom des continents :  
 A..... B.....  
 C..... D.....  
 E.....  
 9/ Retrouve le nom des océans :  
 1..... 2.....  
 3..... 4.....  
 10/ Quel continent et quel océan « disparaissent » de la projection ?  
 .....



11/ Quel est le continent au centre ?  
 .....  
 12/ Retrouve le nom des continents :  
 D..... E.....  
 F..... G.....  
 13/ Retrouve le nom des océans :  
 A..... B.....  
 C.....