


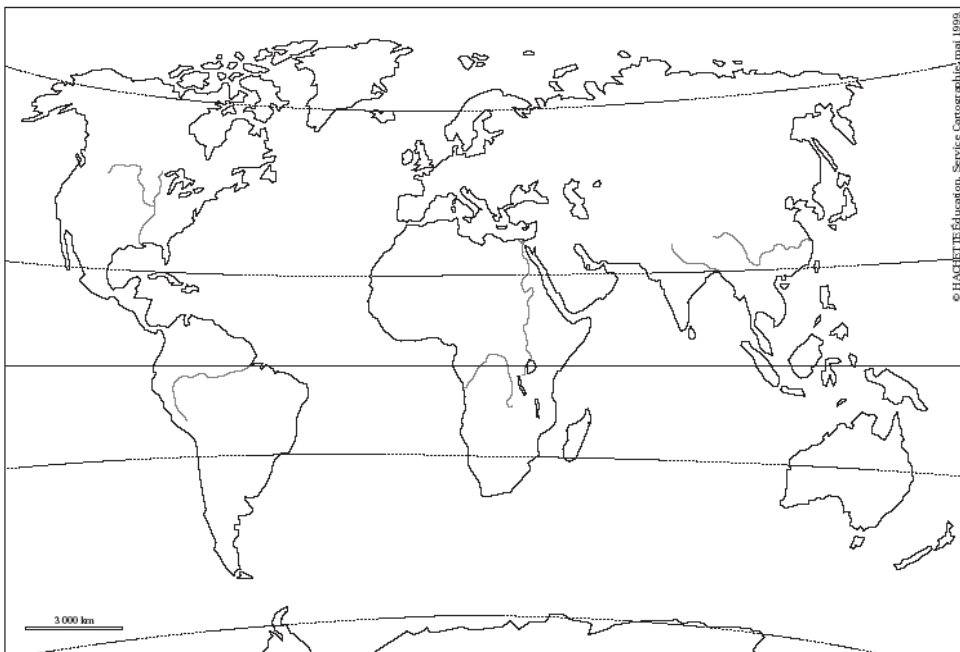
Les Grands repères géographiques du monde :

En 2016 se dérouleront les Jeux Olympiques de Rio au Brésil. Sur le document 1 figure le drapeau olympique, mais les couleurs ont disparu. Chacune de ces couleurs correspond à une partie du monde, **divisée en cinq continents**.

- **Retrouve les couleurs des continents** en cherchant *drapeau Olympique sur ton Ipad*.
- **Colorie** sur le planisphère les différentes parties du monde **avec la même couleur**.
- **Compète la légende** en coloriant les rectangles et en **donnant le nom des continents**.
- **Compète** la carte avec **les noms des 5 océans**.
- **Place un point rouge** sur la Suisse.

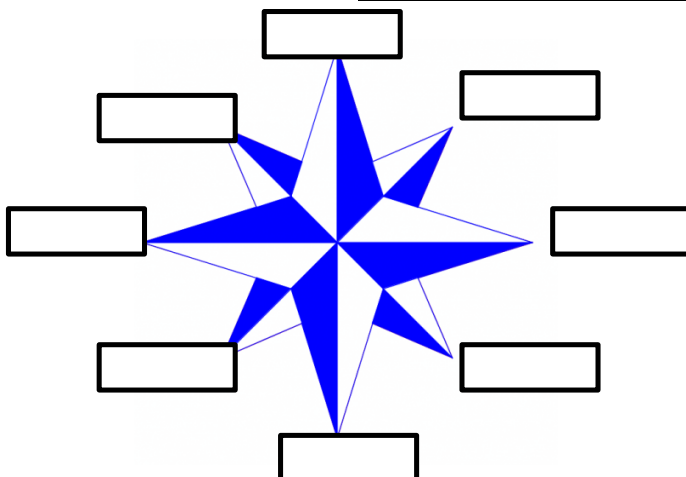


| Légende : | |
|------------------|---------|
| Continent | Couleur |
| Afrique | |
| Amérique | |
| Asie | |
| Europe | |
| Océanie | |



| Légende : |
|---|
| <input style="width: 40px; height: 20px;" type="text"/> |
| <input style="width: 40px; height: 20px;" type="text"/> |
| <input style="width: 40px; height: 20px;" type="text"/> |
| <input style="width: 40px; height: 20px;" type="text"/> |
| <input style="width: 40px; height: 20px;" type="text"/> |
| <input style="width: 15px; height: 15px;" type="text"/> |

Exercice 2 : Comment se repérer sur terre ?



| |
|--|
| <ul style="list-style-type: none"> ■ Complète la rose des vents ci contre ■ Situe la Suisse en utilisant les points cardinaux <p>Par rapport à un océan :</p> <p>.....</p> <p>Par rapport à un continent :</p> <p>.....</p> |
|--|